

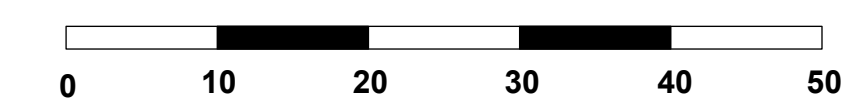


- Wertgebende Europäische Vogelarten Gefährdung (RL BW)**
- Revierzentren**
- Gefährdet
 - Vorwarnliste
- Nachgewiesene Arten**
- Fe = Feldsperling
 - Fl = Feldlerche
 - H = Haussperling
- Nachweise von wertgebenden sonstigen Arten Gefährdung (RL BW)**
- Ungefährdet
- Nachgewiesene Arten**
- WE = Waldeidechse


Biotoptypen (Nummerierung nach LUBW 2018)

- Gewässer**
- Trokengraben 12.63
- Gehölzarme Biotoptypen**
- Fettwiese mittlerer Standorte 33.41
 - Grünlandansaat 33.62
 - Ausdauernde grasreiche Ruderalvegetation 35.64
- Gehölzbestände und Gebüsche**
- Feldgehölz 41.10
- Siedlungs- und Infrastrukturf lächen**
- Straße, Weg oder Platz, völlig versiegelt 60.21
 - Lagerplatz 60.41
- Schutzgebiete**
- ⓑ Entwicklungszone des Biosphärengebiets "Schwäbische Alb"
 - WSG III B Schutzzone III B des Wasserschutzgebiets
 - 1234 Nach § 33 NatSchG oder § 30 BNatSchG geschützte Biotope mit Nummer
- Sonstige Informationen**
- Grenze des Geltungsbereichs
 - 417 Flurstücksgrenzen mit Flurstücksnummern
 - ⊕ Feldkreuz


Maßstab 1 : 500



Grundlagen:
 ALK, Orthofotos © Landesamt für Geoinformation und Landentwicklung Baden-Württemberg, www.lgl-bw.de, Az.: 2851.9-1/19.
 Daten aus dem Räumlichen Informations- und Planungssystem (RIPS) der Landesanstalt für Umwelt, Messungen- und Naturschutz Baden-Württemberg, 00.00.0000
 Link: <http://www.lubw.baden-wuerttemberg.de>



Bestandsplan



Magazinplatz 1 · 72072 Tübingen
 Tel. 07071 · 70904 00
 info@menz-umweltplanung.de
 www.menz-umweltplanung.de

| | | |
|---|-----------------|------------------|
| Gemeinde Zwiefalten | Unterlage U2 | |
| | Blatt 1 | |
| Bebauungsplan "Gewerbegebiet Steingen" Zwiefalten | bearbeitet | Datum 19.02.2026 |
| | gezeichnet | 19.02.2026 |
| | geprüft | |
| Umweltbericht mit GOP zum Bebauungsplan | Maßstab 1 : 500 | |